









LEGENDA:

	Projektowana sieć wodociągowa rura PE100 SDR11 PN10 125x1,4/zet DN100
	Projektowane przyłącze wodociągowe rura PE100 SDR11 PN16 32x3,0
	Istniejąca sieć wodociągowa podlegająca likwidacji lub wyłączeniu
	Obszar oddziaływania inwestycji
	P1-P9 – przebudowa istniejących przyłączy P10-P21 – budowa nowych przyłączy
	Oznaczenie wążów wodomierzowych
	Studnia wodomierzowa Dn425
	Lokalizacja oraz głębokość otworów geotechnicznych

UWAGA!

WYKONAWCY I PODWYKONAWCY ZOBOWIĄZANI SĄ DO SPRAWDZENIA PROJEKTU, A W SZCZEGÓLNOŚCI WYMIARÓW PRZED PRZYSTĄPIENIEM DO PRAC BUDOWLANYCH

ROZPOWISZCZANIU NIEMIEJSZEGO OPRACOWANIA, JAK TEŻ JEGO FRAGMENTÓW W TYM KONCEPCJI, WYKONYWANYCH RYSUNKÓW, A PONIADTO UMIESZCZANIE W SYSTEMACH DANYCH ZA WYJĄTKIEM WŁASCIWYCH ORGANÓW ADMINISTRACJI PRZEKAZYWANIE W JAKIEKOLWIEK FORMIE ZMIAN BEZ ZGODY AUTORA JEST ZABRONIONE I PODLEGA ODPOWIEDZIALNOŚCI KARNEJ Z MOCY ART. 116,117,118 USTAWY Z DNIA 14 LUTEGO 1994R. O PRAWIE AUTORSKIM I PRAWACH POBYKOWNYCH.

Jednostka projektowa



Biuro Inżynieryjno-Projektowe

INWENIESTYCJA	Projekt przebudowy przewodu wodociągowego w ulicy Dębowej oraz budowy sieci wodociągowej w ulicy Kasztanowej Lipowej w Czapurach, gm. Mosina.		
INWESTOR	GMINA MOSINA pl. 20 Października 1, 62-050 Mosina		
OBJEKT	SIEĆ WODOCIĄGOWA sieć: 235/6; 236/1; 237/4; 239/24; 239/26; 235/79; atk.: 12, obręb: Czapury, m. Czapury, gm. Mosina		
ZESPÓŁ PROJEKTOWY	IMIĘ I NAZWISKO NR UPRAWNIENI		
PROJEKTOWAŁ:	mgr inż. Agnieszka Kurowska WKP/02/27/PODS/04		
PRACOWAŁ:	mgr inż. Małgorzata Widomska		
PRACOWAŁ:	inż. Karina Materna		
PRZESŁ. INVS.	Plan Zagospodarowania Terenu cz. 3/3 PROJEKT SIECI WODOCIĄGOWEJ		

DATA	07.2019	STADIUM	PBW	SKALA	1:500	IS01C/00	NR RYSUNKU NR. REWIZJI

Poświadcza się, że niniejszy dokument został opracowany w wyniku prac geodezyjnych i kartograficznych, których rezultaty zawiera operat techniczny wpisany do ewidencji materiałów państwowego zasobu geodezyjnego i kartograficznego

STAROSTA POZNAŃSKI

P.3021.2019, 2810

(Identyfikator ewidencyjny materiałii zasobii – operatu technicznego)

(Data wpisania operatu technicznego do ewidencji materiałów zaszobu)

z up. SIAROSŁY POZNANSKIE

Proceed

Paweł Bóriszewski
(linię, nazwisko i podpis osoby reprezentującej organ)

Główny Specjalista
Powiatowego Ośrodka Dokumentacji

Geodezyjnej i Kartograficznej w Poznaniu

Zakres opracowania :

Służebności nie badano.

Układ współrzędnych prostokątnych płaskich	2000 „18”
Układ wysokościowy	Amsterdam

Nie wyklucza się istnienia w terenie innych nie wykazanych na niniejszej mapie urządzeń podziemnych, które nie były zgłoszone do inwentaryzacji lub o których brak jest informacji w instytucjach branżowych.

GKG: GZ.4071.679.2019
Województwo: wielkopolskie
Powiat: poznański
Nazwa jedn. ewid.: Mosina
Identyfikator jedn. ewid.: 302110_5
Nazwa obr. ewid.: Czapury
Identyfikator obr. ew. 302110_5.0013
Miejscowość: Czapury
Arkuszy: 12
Dziątka: 239/26

Dziątka: 239/26

---CORTA TIDDAIXNIONY

Dariusz Naurocki

62-053 Feen. ul. Koził-4

№ управління 15032

tel. 696 291 709

2

Stan aktualny na dzień: 04.02.2019r.